




Evaluación multicriterio de los recursos turísticos como Base para la planificación turística de la parroquia Honorato Vásquez, Santa Ana, Manabí, Ecuador

Multicriteria assessment of resources tourism as a basis for the tourism planning of the parroquia Honorato Vásquez, Santa Ana, Manabí, Ecuador

 <https://doi.org/10.47230/unesum-ciencias.v7.n1.2023.674>

Recibido: 28/08/2022 **Aceptado:** 08/10/2022 **Publicado:** 28/02/2023


Franklin Edmundo Pin Figueroa¹

 <https://orcid.org/0000-0003-4908-4738>

Karla Nicole García Delgado²

 <https://orcid.org/0009-0001-4471-1651>

Michelle Stephany Cañarte Toala³

 <https://orcid.org/0000-0002-4717-8936>

Volumen: 7

Número: 1

Año: 2023

Paginación: 144-155

URL: <https://revistas.unesum.edu.ec/index.php/unesumciencias/article/view/674>

***Correspondencia autor:** franklin.pin@unesum.edu.ec

RESUMEN

El presente documento aborda la evaluación de los recursos turísticos de la parroquia Honorato Vásquez como base para la planificación turística. El análisis consideró el inventario de 7 recursos existentes y la evaluación cuantitativa con base en las técnicas de evaluación multicriterio (EMC) partiendo de la definición de criterios intrínsecos y extrínsecos para cada tipo de recurso y de la elaboración de la matriz de decisión. La aplicación de la combinación lineal ponderada condujo a la jerarquización final de los recursos. Los resultados de este trabajo revelan que la Represa Poza Honda y el Balneario San Valentín son los recursos de mayor calificación, determinados por el peso de los atributos intrínsecos, sobre lo que se propone aplicar las estrategias descritas en el plan de acción para el desarrollo turístico de la parroquia.

Palabras clave: Evaluación Multicriterio, Recursos Turísticos, Planificación Turística.

ABSTRACT

This document addresses the evaluation of tourism resources in the Honorato Vasquez parish as a basis for tourism planning. The analysis considered the inventory of 7 existing resources and the quantitative evaluation based on multi-criteria evaluation techniques (MCE) starting from the definition of intrinsic and extrinsic criteria for each type of resource and the elaboration of the decision matrix. The application of the weighted linear combination led to the final ranking of the resources. The results of this work reveal that the Poza Honda Dam and the San Valentín Spa are the highest rated resources, determined by the weight of intrinsic attributes, on which it is proposed to apply the strategies described in the action plan for tourism development in the parish.

Keywords: Multi-Criteria Evaluation, Tourism Resources, Tourism Planning.



Creative Commons Attribution 4.0
International (CC BY 4.0)

Introducción

La provincia de Manabí cuenta con una gran diversidad y belleza paisajística, que la hace idónea para el desarrollo de actividades turísticas, la zona de estudio es la parroquia Honorato Vásquez, del cantón Santa Ana; la cual posee grandes montañas y ríos, cubiertos de exuberante vegetación, que destacan a la zona por ser poseedora de lugares armoniosos que propician al desarrollo de diferentes actividades turísticas.

Honorato Vásquez es una parroquia rural dedicada a la agricultura. Es una zona privilegiada por contener dentro de su territorio elementos naturales y culturales con potencial turístico, destacándose entre ellos la represa Poza Honda. Muchos de sus recursos turísticos hasta la actualidad no habían sido objeto de estudio, desde el enfoque turístico, en lo referente a la elaboración de inventario turístico.

Es importante señalar que algunos conocidos en el ámbito turístico han cuestionado a lo largo de los años el uso de los recursos y espacios naturales para las actividades turísticas debido, a factores como, la ineficiente oferta de servicios (Garzón & Arias, 2008), a los limitados criterios de zonificación (Boullón, 2006) y a la inadecuada gestión, lo que hace imperativo establecer que el uso de los recursos naturales y culturales debe estar fundamentado en un proceso de planificación estratégica que guíe su aprovechamiento con criterios de sustentabilidad (Rodríguez Velázquez et al., 2013). De ahí la pertinencia de desarrollar en la parroquia un proceso de planificación que contemple en primera instancia una evaluación de los recursos naturales y culturales para desvelar su potencialidad y concretar una propuesta de planificación.

Por la inexistencia de un proceso de planificación, y a partir de las visitas de exploración se consideró pertinente realizar una valoración del potencial turístico de los recursos naturales y culturales. Para ello fue preciso identificar los recursos turísticos a

través de un inventario de atractivos turísticos y la aplicación de la metodología de evaluación multicriterio.

De lo anterior se desprende que el objetivo del presente documento es realizar la evaluación multicriterio de los recursos turístico de la parroquia Honorato Vásquez, para mejorar la toma de decisiones en el proceso de planificación.

Desarrollo

Materiales y métodos

Tomando en cuenta los componentes básicos de la Evaluación Multicriterio (EMC), descritos en la Tabla 1, se desarrolló un procedimiento que incluyó las siguientes etapas: a) identificación de alternativas; b) definición del conjunto de atributos; c) construcción de la matriz de decisión; y d) valoración de los recursos turísticos a través del método de sumatoria lineal ponderada.

La identificación de alternativas consistió en la elaboración del inventario turístico que integró elementos esenciales y datos relevantes de los recursos de la parroquia. En función de ello se optó por aplicar la metodología propuesta por el Ministerio de Turismo (2017), para realizar el inventario de atractivos turísticos.

El levantamiento del inventario se realizó en cinco recorridos que cubrieron los atractivos de la parroquia, recabando información de 7 recursos y atractivos entre enero y febrero de 2020. La información recobrada en las salidas de campo permitió elaborar el mapa de atractivos turísticos de la parroquia por medio del software de QGIS Desktop 3.10.14. Tomando las capas de la parroquia, vías entre otros datos del Geo Portal del país.

Una vez definido el conjunto de alternativas a ser evaluadas, se estableció el conjunto de criterios a utilizar para evaluar dichos recursos. Con base en (Bote, 2002), las varia-

bles que describen las condiciones de uso del recurso como son el acceso, las posibilidades de apreciación, la infraestructura, los servicios, y la seguridad, se determinaron como criterios extrínsecos, mientras que los elementos propios de cada recurso tales como su dimensión, tipo de vegetación o de claridad de agua, y sus elementos escénicos quedaron considerados como criterios intrínsecos.

Una vez tabulados los valores de los criterios, se llevó a cabo su transformación a una escala de entre 1 y 10. El valor de cada atributo representa el grado en que cada alternativa cumple con el objetivo de valoración, siendo 10 el valor máximo.

Por último, una vez construida la matriz de decisión se aplicó el procedimiento de combinación lineal ponderada. Para ello fue preciso definir los valores de ponderación de los criterios que reflejara la importancia relativa de los grupos de criterios. Se partió del supuesto de que los criterios intrínsecos representaban el 40% del peso total en la evaluación y, por consiguiente, el 60% restante sería repartido entre los criterios extrínsecos.

Resultados y discusión

a) Diagnóstico turístico de la parroquia Honorato Vásquez del cantón Santa Ana

Inventario de atractivos turísticos





En base a la “Metodología para Inventarios de Atractivos Turísticos” (Ministerio de Turismo –MINTUR–, 2018), se han registrado los atractivos de la parroquia Honorato Vásquez del cantón Santa Ana, aplicando la clasificación oficial que establece dos categorías definidas: sitios naturales y manifestaciones culturales, desagregadas por tipos y subtipos.





Para efectos de la valoración de la potencialidad turística, se registró la información de los atractivos referida a la parroquia Honorato Vásquez, lo que se resume en las siguientes categorías:

- Atractivos naturales: Represa Poza Honda, Poza Azul, Balneario 7 Cuevas, Balneario
- San Valentín, Río Pata de Pájaro y Mineral y Cascada Chorrera.
- Manifestaciones culturales: Piscinas Don José.

Registro de la información sobre atractivos

De acuerdo con los criterios establecidos en la metodología de inventario del MINTUR, se ha registrado la información técnica de los atractivos turísticos como resultado de la investigación de campo, lo que ha sido procesado en las fichas de evaluación correspondientes. En la Tabla 19 se destaca que los atractivos turísticos registrados corresponden a las siguientes categorías y tipologías:

CATEGORÍA	TIPO	SUBTIPO	NOMBRE	FOTOGRAFÍA
Atractivos Naturales	Ríos	Ríos	Represa Poza Honda	
DESCRIPCIÓN.				
Es uno de los recursos naturales que se encuentra en la parroquia Honorato Vásquez. Es una presa hidráulica que data desde 1969 y 1971 y abastece a 9 cantones de la provincia de Manabí. El ingreso a este recurso es gratuito y se puede visitar en cualquier época.				
CATEGORÍA	TIPO	SUBTIPO	NOMBRE	FOTOGRAFÍA
Atractivos Naturales	Ambientes Lacustres	Poza	Poza Azul	
DESCRIPCIÓN.				
Se encuentra ubicada en la entrada a San Germán, es una pequeña poza donde se puede bañar. Para disfrutar de este recurso es aconsejable ir en época de invierno.				
CATEGORÍA	TIPO	SUBTIPO	NOMBRE	FOTOGRAFÍA
Atractivos Naturales	Ríos	Ríos	Balneario 7 Cuevas	
DESCRIPCIÓN.				
Es un recurso natural que puede motivar desplazamiento, pero no se encuentran todavía incorporados en la dinámica turística. Es el río que divide a Pichincha con la parroquia Honorato Vásquez. Lo que más llama la atención de este balneario es el cambio de clima que se presenta, ya que es muy frío.				
CATEGORÍA	TIPO	SUBTIPO	NOMBRE	FOTOGRAFÍA
Atractivos Naturales	Ambientes Lacustres	Lago	Balneario San Valentín	
DESCRIPCIÓN.				
Es un recurso natural que puede motivar desplazamiento, pero no se encuentran todavía incorporados en la dinámica turística. Es el río que divide a Pichincha con la parroquia Honorato Vásquez. Lo que más llama la atención de este balneario es el cambio de clima que se presenta, ya que es muy frío.				

CATEGORÍA	TIPO	SUBTIPO	NOMBRE	FOTOGRAFÍA
Atractivos Naturales	Ambientes Lacustres	Lago	Balneario San Valentín	
DESCRIPCIÓN.				
Es un balneario de agua dulce en donde se puede disfrutar de la gastronomía de la parroquia. Además, cuenta con hospedaje y piscinas.				
CATEGORÍA	TIPO	SUBTIPO	NOMBRE	FOTOGRAFÍA
Atractivos Naturales	Ríos	Ríos	Río Pata de Pájaro y Mineral	
DESCRIPCIÓN.				
Posee un caudal de 18 metros. Su nombre se debe a que es la unión entre dos ríos, el río Portoviejo y el río mineral tomando la forma de una pata de pájaro.				
CATEGORÍA	TIPO	SUBTIPO	NOMBRE	FOTOGRAFÍA
Atractivos Naturales	Ríos	Cascada	Cascada Chorrera	
DESCRIPCIÓN.				
Se encuentra ubicada en el sector la Chontilla. Es una cascada que puede visitar en invierno.				
CATEGORÍA	TIPO	SUBTIPO	NOMBRE	FOTOGRAFÍA
Manifestación Cultural	Arquitectura	Infraestructura Recreativa	Piscinas Don José	
DESCRIPCIÓN.				
Se encuentran en la comunidad Chontilla, y son piscinas llenadas con agua de los ríos.				

Los valores asignados a cada atractivo en cuanto a los criterios de evaluación, permitieron establecer el rango de la jerarquía

resultante. El resultado del procesamiento de la información y del cálculo realizado se sintetiza en la siguiente tabla:

NOMBRE	SUBTIPO	JERARQUIA
Represa Poza Honda	Ríos	II
Poza Azul	Poza	I
Balneario 7 Cuevas	Ríos	Recurso
Balneario San Valentín	Lago	II
Río Pata de Pájaro y Mineral	Ríos	I
Piscinas Don José	Infraestructura Recreativa	I
Cascada Chorrera	Ríos	I

Fuente: Manual Metodología para Jerarquización de Atractivos y Generación de Espacios Turísticos.

La evaluación realizada, cuyo detalle consta en la matriz de evaluación de los atractivos turísticos, pone de manifiesto que la parroquia Honorato Vásquez posee 7 atractivos;

además, resalta que su “jerarquía” se sitúa entre el primer y segundo nivel de cualificación, en términos de motivaciones para incentivar la visita.

Matriz FODA ponderado

Tabla 1. Ponderación Entorno Interno.

FORTALEZAS (F)	VALOR	CALIFICACIÓN	VALOR PONDERADO
Contar con la Represa Poza Honda.	0,08	4	0,32
Interés de la población por el desarrollo turístico, como una alternativa para mejorar la calidad de vida.	0,05	3	0,15
Potencial turístico natural para el desarrollo económico de la parroquia.	0,06	3	0,18
Participación activa entre instituciones públicas, privadas y comunitarias.	0,07	4	0,28
DEBLIDADES (D)	VALOR	CALIFICACIÓN	VALOR PONDERADO
No cuentan con un plan de desarrollo turístico.	0,07	1	0,07
No existen facilidades turísticas en los principales atractivos del cantón.	0,06	1	0,06
Deficiente señalización turística y vial.	0,06	2	0,12
Escasos servicios básicos en la cabecera cantonal, parroquias y atractivos turísticos.	0,08	1	0,08
Débil difusión turística a nivel nacional.	0,05	2	0,1
Inexistencia de inventario de atractivos turísticos.	0,09	1	0,09
Inexistencia de un plan de marketing que permita promocionar a la parroquia en el contexto nacional e internacional.	0,07	1	0,07
Nula oferta turística.	0,05	1	0,05
Ausencia de un catastro turístico.	0,09	1	0,09
Personal poco capacitado para ejercer funciones con relación al turismo.	0,06	2	0,12
Inexistencia de un registro de visitantes.	0,06	1	0,06
TOTAL	1		1,84

El valor ponderado de 1.84 indica que la actividad turística en la parroquia Honorato Vásquez cuenta con una posición interna débil por encima de la media (1.5), por esta razón, es importante transformar las debilidades para que la posición esté mucho más consolidada, las debilidades pueden ser intervenidas estratégicamente median-

te intervención a corto y mediano plazo con la articulación directa con el sector turístico y manejados por medio de implementación de facilidades y elaboración de herramientas de posicionamiento del destino, capacitaciones o actividades de gestión que se verán reflejadas en el plan de acción de este documento.

Tabla 2. Ponderación Entorno Externo.

OPRTUNIDADES (O)	VALOR	CALIFICACIÓN	VALOR PONDERADO
Interés por parte de los visitantes por el turismo de naturaleza y rural.	0,06	3	0,18
Interés de ONG por invertir en proyectos turísticos.	0,09	3	0,27
Tendencias a favor del turismo rural.	0,09	4	0,36
Líneas de crédito	0,08	4	0,32
Impulso de la competitividad y aumento de la resiliencia.	0,08	3	0,24
Adaptación de los Objetivos de Desarrollo Sostenible.	0,08	2	0,16
Transformación digital del destino.	0,07	3	0,21
AMENAZAS (A)	VALOR	CALIFICACIÓN	VALOR PONDERADO
Pandemia Covid-19.	0,09	2	0,18
Falta de protocolos de transporte, alojamiento y alimentación.	0,07	1	0,07
Inestabilidad económica por cuarentena 2019.	0,09	2	0,18
Inestabilidad política	0,07	1	0,07
Presencia de fenómenos naturales especialmente lluvias e inundaciones.	0,07	2	0,14
Pérdida progresiva de identidad cultural y ancestral (aculturización).	0,06	3	0,18
TOTAL	1		2,56

El valor ponderado de 2.56 indica que la actividad turística en la parroquia Honorato Vásquez cuenta con una posición externa alta por encima de la media (2.5), para este caso es importante identificar estratégicamente cómo aprovechar las oportunidades existentes y que de acuerdo al análisis son muy fuertes y neutralizar las amenazas que de no intervenirlas se pueden convertir en un condicionante para el desarrollo del turismo y sus ejes transversales, puntualizando que las amenazas de tipos naturales están fuera del control de los ciudadanos y de sus autoridades, sin embargo existen otras que se pueden intervenir a corto y mediano

plazo.

Es evidente que la ponderación final indica que la parroquia Honorato Vásquez tiene una débil posición interna una fuerte posición externa producto de las carencias en gestión y planificación y en las oportunidades de transformación y tendencias que brinda la pandemia 2019. Se debe implementar a corto plazo como los servicios básicos que son determinantes para medir la calidad de servicios turísticos, la seguridad en todos sus niveles, cumplimiento de normativa de regulación nacional, capacitación y control de establecimientos turísticos.

La administración actual está comprometida con el desarrollo turístico cantonal y el eje turístico es fundamental para mejorar las condiciones de vida de sus habitantes. En este orden el Sr. Jefferson Mendoza, presidente del GAD parroquial, considera al turismo como una actividad diversificadora de la economía y que con una participación activa de las entidades privadas y públicas pueden generar grandes avances en el ámbito turístico.

Una vez que contamos con la matriz de evaluación de los Factores Internos (MEFI) que nos da un resultado total ponderado de 1,84 y con la matriz de evaluación de los Factores

Externos (MEFE) con un resultado total ponderado de 2,56 procedemos a evaluar su posición en la matriz interna y externa para determinar en qué cuadrante se encuentra ubicado el turismo en la parroquia Honorato Vásquez y poder construir estrategias acordes a su posicionamiento.

b) Determinación las posibilidades de aprovechamiento turístico de la parroquia Honorato Vásquez.

Considerando los componentes básicos de la Evaluación Multicriterio (EMC), se presentan los resultados.

1. Conjunto de atributos

Criterios intrínsecos		
Cobertura	Vegetación	Descripción
		Abundante (A)
		Suficiente (S)
Condiciones del terreno	Grado de dificultad	Escasa (E)
		Alta (A)
		Medio (M)
	Superficie	Bajo (B)
		Terracería (T)
		Pastizal (Pa)
		Pedregosa (Pe)
		Asfalto y hormigón (Ah)
Atractivo adicional	Fauna	Húmeda (H)
		Si (S)
Características	Transparencia	No (N)
		Cristalina (C)
		Turbia (T)
Criterios extrínsecos		
Posibilidades de Apreciación	Estado de conservación	Conservado (C)
		Alterado (Al)
		En proceso de deterioro (Ed)
		Deteriorado (D)
	Contaminación	Sí (S)
		No (No)
Seguridad	Vigilancia	Muy seguro (M)
		Seguro (S)
		Moderado (Mo)
		Inseguro (I)

Infraestructura y servicios	Señalización	Suficiente (S)
		Alguna (A)
		Insuficiente (I)
		Ninguna (N)

Caracterización de los criterios intrínsecos de los recursos turísticos de la parroquia Honorato Vásquez.

Criterios intrínsecos					
Recursos	Vegetación	Grado de dificultad	Superficie	Fauna	Transparencia
Represa Poza Honda	A	B	Ah	S	C
Poza Azul	A	M	T	S	S
Balneario 7 Cuevas	A	A	T	S	C
Balneario San Valentín	S	B	C	S	C
Rio Pata de Pájaro y Mineral	S	M	T	S	C
Piscinas Don José	S	B	T	S	T
Cascada Chorrera	A	M	T	S	C

Caracterización de los criterios extrínsecos de los recursos turísticos de la parroquia Honorato Vásquez.

Criterios extrínsecos				
Recursos	Estado de conservación	Contaminación	Vigilancia	Señalización
Represa Poza Honda	C	N	S	S
Poza Azul	D	N	Mo	N
Balneario 7 Cuevas	AI	N	Mo	N
Balneario San Valentín	C	N	S	A
Rio Pata de Pájaro y Mineral	C	N	Mo	N
Piscinas Don José	AI	N	Mo	N
Cascada Chorrera	AI	N	Mo	N

2. Matriz de decisión

Recursos	V	GD	S	F	T	EC	C	V	S
Represa Poza Honda	2,8	2,8	3	1,2	2,8	3,6	3,6	3,9	3,6
Poza Azul	2,8	2,8	2,2	2	1,2	1,8	3	0,6	0,6
Balneario 7 Cuevas	2,4	2,8	2,4	2	2,8	2,4	3,6	0,6	0,6
Balneario San Valentín	2,4	2	3	1,2	3,2	3,6	3,6	3,9	2,4
Rio Pata de Pájaro y Mineral	2,4	2,8	2,4	2	2,4	1,8	3,6	0,6	1,2
Piscinas Don José	2	2	1,4	1,2	0,8	1,2	3,6	0,6	0,6
Cascada Chorrera	2,4	2,4	1,4	1,2	2	2,4	3	0,6	0,6

Recursos	Suma lineal sin ponderación	Suma ponderada de Criterios extrínsecos	Suma ponderada de Criterios intrínsecos	Valor final	Orden de preferencia
Represa Poza Honda	56	14,7	12,6	27,3	1
Poza Azul	37,5	6	11	17	5
Balneario 7 Cuevas	43	7,2	12,4	19,6	3
Balneario San Valentín	52	13,5	11,8	25,3	2
Rio Pata de Pájaro y Mineral	42	7,2	12	19,2	4
Piscinas Don José	28,5	6	7,4	13,4	7
Cascada Chorrera	34,5	6,6	9,4	16	6

c) Propuesta de plan de desarrollo turístico para la parroquia Honorato Vásquez del Cantón Santa Ana, provincia de Manabí.

El turismo aporta medios de subsistencia a millones de personas y permite a miles de millones apreciar su propia cultura y la naturaleza. Tras la pandemia, el sector ha sido uno de los más afectados por la pandemia de enfermedad por coronavirus (COVID-19), que ha repercutido en las economías, los medios de subsistencia, los servicios públicos y las oportunidades en todos los continentes.

La reestructuración del sector se plantea como una opción adicional a la de mantener los medios de subsistencia que dependen del turismo, ya que ofrece una oportunidad de transformarlo prestando especial atención a aprovechar los efectos que ejerce en los destinos visitados y a crear comunidades y empresas más resilientes mediante la innovación, la digitalización, la sostenibilidad y las alianzas (Organización Mundial de Turismo, 2020).

Tal como lo plantea la Organización Mundial de Turismo, los procesos de la planificación deben estar enfocados en aprovechar la innovación y la digitalización, la adopción de los valores locales y la creación de trabajo decente para todas las personas, especialmente la juventud, las mujeres y los grupos más vulnerables de nuestras sociedades, podrían ocupar un lugar destacado en la recuperación del turismo.

Con ese fin, el sector debe impulsar las iniciativas para crear un nuevo modelo que promueva las alianzas, en el que las comunidades receptoras sean protagonistas del desarrollo, que promueva políticas de base empírica e inversiones (Organización Mundial de Turismo, 2020).

Dado el análisis sobre la caracterización turística de la parroquia Honorato Vásquez, se plantea elaborar una propuesta de plan de desarrollo turístico que plante estrategias en base a los a los Objetivos de Desarrollo Sostenible (Organización Mundial de Turismo, 2021) y a los Objetivos del Plan Nacional para el Buen Vivir (Secretaría Nacional de Planificación y Desarrollo, 2017).

Conclusiones

Tras el análisis del diagnóstico turístico de la parroquia Honorato Vásquez se establece que es un destino turístico que ha crecido a partir del aprovechamiento de los recursos naturales a los que se les ha sumado la gastronomía propia de la zona, carente de elementos constructivos indispensables para el desarrollo de las actividades turísticas como equipamiento e infraestructura.

Los recursos turísticos existentes en la parroquia Honorato Vásquez son siete, de los cuales seis son naturales y uno es considerado manifestación cultural. La parroquia Honorato Vásquez, como destino turístico, es percibida por los visitantes como un lu-

gar de aventura, al cual se le debe dotar de actividades turísticas secundarias que permitan la conformación de productos turísticos con énfasis en la naturaleza.

Los resultados obtenidos permitieron elaborar un plan de desarrollo turístico para la parroquia objeto de estudio, cuyas principales líneas de estudio son: desarrollo de actividades turísticas, planificar, construir y mantener la infraestructura física y los equipamientos de salud y educación, así como los espacios públicos destinados al desarrollo social, cultural y deportivo e implementar sistemas de protección integral del cantón que asegure el ejercicio, garantía y exigibilidad de los derechos. Con base en las líneas de estudio se pudo determinar estrategias enfocadas en mejorar la actividad turística de Honorato Vásquez.

Bibliografía

- Arciniega Camarena, D., Osorio García, M., & Regil García, H. H. (2016). Evaluación de los recursos turísticos naturales del municipio de San Pedro Lagunillas, Nayarit, México, a partir de la metodología multicriterio. *Caderno Virtual de Turismo*, 16(3), 43-60. Obtenido de <https://www.redalyc.org/pdf/1154/115449790005.pdf>
- Blanco López, P., Vázquez Solís, V., Reyes Agüero, J. A., & Guzmán Chávez, M. G. (2015). Inventario de recursos turísticos como base para la planificación territorial en la zona Altiplano de San Luis Potosí. *Cuadernos de Turismo* (35), 17-41. Obtenido de <https://www.redalyc.org/pdf/398/39838701001.pdf>
- Camara, C. J., & Morcate Labrada, F. d. (2014). Metodología para la identificación, clasificación y evaluación de los recursos territoriales turísticos del centro de ciudad de Fort-de-France. *Arquitectura y Urbanismo*, 35(1), 48-67. Obtenido de http://scielo.sld.cu/scielo.php?script=sci_arttext&pid=S1815-58982014000100005
- Casillas Bueno, J. C., Moreno Menéndez, A. M., & Oviedo García, M. d. (1995). El turismo alternativo como un sistema integrado: consideraciones sobre el caso Andaluz. *Estudios Turísticos* (125), 53-74.
- Enríquez Martínez, M. A., Osorio García, M., Franco Maass, S., Ramírez de la O, I. L., & Nava Bernal, G. (Enero de 2010). Evaluación multicriterio de los recursos turísticos del Parque Estatal Sierra de Nanchititla, Estado de México. *El Periplo Sustentable* (18), 7-35. Obtenido de <https://rperiplo.uaemex.mx/article/view/5029>.
- Organización Mundial de Turismo. (2021). *Tourism for SDGs*. Obtenido de <https://sdgs.un.org/>
- Organización Mundial del Turismo. (2018). *Panorama OMT del turismo internacional (2018 ed.)*. Madrid: UNWTO. Recuperado el 12 de Enero de 2021, de <https://www.e-unwto.org/doi/pdf/10.18111/9789284419890>
- Organización Mundial del Turismo. (2019). *Definiciones de turismo de la OMT*. Madrid: OMT. doi:<https://doi.org/10.18111/9789284420858>
- Organización Mundial del Turismo. (12 de Enero de 2021). *Organización Mundial del Turismo*. Obtenido de <https://www.unwto.org/es/glosario-terminos-turisticos>
- Osorio García, M. (2006). *La planificación turística. Enfoques y modelos*.
- Robbins, S. P., & Coulter, M. (2012). *Administración (Décima ed.)*. México D.C: Pearson.
- Romero, B., & Pomerol. (1997). *Decisiones multicriterio. Fundamentos teóricos y utilización práctica*.
- Secretaría de Turismo de México. (2004). *Cómo desarrollar un proyecto ecoturístico*. México: Primers.
- Secretaría Nacional de Planificación y Desarrollo. (2017). *Plan Nacional de Desarrollo 2017-2021. Toda una Vida*. Quito: Senplades.
- Vargas Isaza, O. L. (2005). La evaluación multicriterio social y su aporte a la conservación de los bosques. *Facultad Nacional de Agronomía*, 58(1), 2665-2683. Obtenido de <http://www.scie-lo.org.co/pdf/rfnam/v58n1/a07v58n1.pdf>
- Vera Rebollo, J. F., López Palomeque, F., Marchena Gómez, M., & Antón Clavé, S. (2011). *Análisis territorial del turismo y planificación de destinos turísticos*. Valencia, España: Tirant Lo Blanc.

Cómo citar: Pin Figueroa, F. E., García Delgado, K. N., & Cañarte Toala, M. S. (2023). Evaluación multicriterio de los recursos turísticos como base para la planificación turística de la parroquia Honorato Vásquez, Santa Ana, Manabí, Ecuador. *UNESUM-Ciencias. Revista Científica Multidisciplinaria*. ISSN 2602-8166, 7(1), 144-155. <https://doi.org/10.47230/unesum-ciencias.v7.n1.2023.674>